

**UCHWAŁA NR XXI/184/20  
RADY MIEJSKIEJ W MOŃKACH**

z dnia 26 czerwca 2020 r.

**w sprawie zmiany miejscowego planu zagospodarowania przestrzennego miasta Mońki**

Na podstawie art. 18 ust. 2 pkt 5 ustawy z dnia 8 marca 1990 r. o samorządzie gminnym (Dz. U. z 2020 r., poz. 713) oraz art. 20 ust. 1 ustawy z dnia 27 marca 2003 r. o planowaniu i zagospodarowaniu przestrzennym (Dz. U. z 2020 r., poz. 293), uchwała się, co następuje:

§ 1.1. Stwierdza się, iż zmiana miejscowego planu zagospodarowania przestrzennego miasta Mońki, o którym mowa w ust. 2 nie narusza ustaleń studium uwarunkowań i kierunków zagospodarowania przestrzennego miasta i gminy Mońki, uchwalonego uchwałą Nr IV/32/98 Rady Miejskiej w Mońkach z dnia 29 grudnia 1998 r. zmienionego uchwałą Nr XXVII/130/08 z dnia 20 października 2008 r., Nr XXIV/199/12 z dnia 30 października 2012 r., Nr XLI/328/14 z dnia 14 marca 2014 r. Nr XIX/141/16 z dnia 13 maja 2016 r., Nr XXVI/194/16 z dnia 29 listopada 2016 r., Nr XXXI/222/17 z dnia 30 marca 2017 r., Nr XXXV/243/17 z dnia 29 czerwca 2017 r. Nr II/22/18 z dnia 12 grudnia 2018 r. oraz Nr XIV/113/19 z dnia 18 października 2019 r.

2. Uchwała się zmianę miejscowego planu zagospodarowania przestrzennego miasta Mońki, uchwalonego uchwałą Nr X/68/03 Rady Miejskiej w Mońkach z dnia 10 grudnia 2003 r. (Dz. Urz. Woj. Podl. Nr 134, poz. 2788, zm. z 2006 r. Nr 12, poz. 156 z 2008 r. Nr 318 poz.3381, z 2013 r. poz.194, poz. 1127, z 2016 r. poz. 2001, poz. 2887, poz. 4377, z 2017 r. poz. 707, poz. 1897, poz. 4178, z 2018 r. poz. 2167, z 2019 r. poz. 4534), w skład którego wchodzi:

- 1) część tekstowa zmiany planu stanowiąca treść niniejszej uchwały;
- 2) załączniki do niniejszej uchwały, tj.:
  - a) część graficzna w postaci rysunku zmiany planu w skali 1: 500 – Zał. Nr 1 (1/1,1/2 ),
  - b) rozstrzygnięcie o sposobie rozpatrzenia uwag wniesionych w trakcie wyłożenia projektu zmiany planu do publicznego wglądu – Zał. Nr 2,
  - c) rozstrzygnięcie o sposobie realizacji zapisanych w zmianie planu inwestycji z zakresu infrastruktury technicznej, które należą do zadań własnych gminy oraz zasad ich finansowania, zgodnie z przepisami o finansach publicznych – Zał. Nr 3.

**Rozdział 1.  
PRZEPISY OGÓLNE**

§ 2.1. Zmianą planu obejmuje się zmianę sposobu zagospodarowania części obszaru miasta Mońki, obejmującego działki nr geodezyjne: 58/33, 58/35, 1188/10, 1691/1.

2. Podstawę opracowania zmiany planu stanowią:

- 1) uchwała Nr XVI/128/19 Rady Miejskiej w Mońkach z dnia 29 listopada 2019 r. w sprawie przystąpienia do sporządzenia zmiany miejscowego planu zagospodarowania przestrzennego miasta Mońki;
- 2) studium uwarunkowań i kierunków zagospodarowania przestrzennego miasta i gminy Mońki uchwalone uchwałą Nr IV/32/98 Rady Miejskiej w Mońkach z dnia 29 grudnia 1998 r., zmienione uchwałami Rady Miejskiej w Mońkach Nr XXVII/130/08 z dnia 20 października 2008 r., Nr XXIV/199/12 z dnia 30 października 2012 r., Nr XLI/328/14 z dnia 14 marca 2014 r. Nr XIX/141/16 z dnia 13 maja 2016 r., Nr XXVI/194/16 z dnia 29 listopada 2016 r., Nr XXXI/222/17 z dnia 30 marca 2017 r., Nr XXXV/243/17 z dnia 29 czerwca 2017 r., Nr II/22/18 z dnia 12 grudnia 2018 r. oraz Nr XIV/113/19 z dnia 18 października 2019 r.

§ 3. Przedmiotem zmiany planu są zagadnienia obowiązujące, zawarte w art. 15, ust. 2 oraz nie obowiązujące zawarte w ust. 3, pkt 8 i 10 a także w ust. 4 ustawy z dnia 27 marca 2003 r. o planowaniu i zagospodarowaniu przestrzennym (Dz. U. z 2020 r., poz. 293) oraz inne określone w sposób następujący:

- 1) przeznaczenie terenów oraz linie rozgraniczające tereny o różnym przeznaczeniu lub różnych zasadach zagospodarowania i trasy infrastruktury technicznej;

- a) tereny z podstawowym przeznaczeniem pod zabudowę mieszkaniową jednorodzinną z dopuszczeniem usług i rzemiosła nieuciążliwego, oznaczone na rysunku zmiany planu symbolem MN,
  - b) teren przeznaczony pod ulicę wewnętrzną, oznaczoną na rysunku zmiany planu symbolem KDW-Dx,
  - c) trasy linii elektroenergetycznych: , średniego napięcia – eSN, niskiego napięcia – enn,
  - d) trasy sieci wodociągowej – w,
  - e) trasy sieci kanalizacji sanitarnej – ks,
  - f) trasa kanału tłoczego – kt;
- 2) zasady i warunki zagospodarowania terenów:
- a) zasady ochrony i kształtowania ładu przestrzennego,
  - b) zasady ochrony środowiska, przyrody i krajobrazu, zasady kształtowania krajobrazu,
  - c) zasady ochrony dziedzictwa kulturowego i zabytków, w tym krajobrazów kulturowych oraz dóbr kultury współczesnej,
  - d) wymagania wynikające z potrzeb kształtowania przestrzeni publicznych,
  - e) zasady kształtowania zabudowy oraz wskaźniki zagospodarowania terenu, maksymalną i minimalną intensywność zabudowy jako wskaźnik powierzchni całkowitej zabudowy w odniesieniu do powierzchni działki budowlanej, minimalny udział procentowy powierzchni biologicznie czynnej w odniesieniu do powierzchni działki budowlanej, maksymalna wysokość zabudowy, minimalna liczbę miejsc do parkowania w tym miejsca przeznaczone na parkowanie pojazdów zaopatrzonych w kartę parkingową i sposób ich realizacji oraz linie zabudowy i gabaryty obiektów,
  - f) granice i sposoby zagospodarowania terenów lub obiektów podlegających ochronie, na podstawie odrębnych przepisów, terenów górniczych, a także obszarów szczególnego zagrożenia powodzią, obszarów osuwania się mas ziemnych, krajobrazów priorytetowych określonych w audycie krajobrazowym oraz w planie zagospodarowania przestrzennego województwa,
  - g) szczegółowe zasady i warunki scalania i podziału nieruchomości objętych zmianą planu,
  - h) szczególne warunki zagospodarowania terenów oraz ograniczenia w ich użytkowaniu, w tym zakaz zabudowy,
  - i) zasady modernizacji, rozbudowy i budowy systemów komunikacji i infrastruktury technicznej,
  - j) sposób i termin tymczasowego zagospodarowania, urządzania i użytkowania terenów,
  - k) stawki procentowe, na podstawie których ustala się opłatę, o której mowa w art. 36 ust. 4 ustawy z dnia 27 marca 2003 r. o planowaniu i zagospodarowaniu przestrzennym (Dz. U. z 2020 r. poz. 293);
- 3) ustalenia wynikające z potrzeb na podstawie art. 15, ust 3, pkt 8 i 10 oraz ust 4 ustawy o planowaniu i zagospodarowaniu przestrzennym:
- a) sposób usytuowania obiektów budowlanych w stosunku do dróg i innych terenów publicznie dostępnych oraz do granic przyległych nieruchomości, kolorystyka obiektów budowlanych oraz pokrycia dachów,
  - b) minimalne powierzchnie nowo wydzielonych działek budowlanych
  - c) możliwość lokalizacji urządzeń wytwarzających energię z odnawialnych źródeł energii, wykorzystujących energię wiatru, o mocy nie większej niż moc mikroinstalacji w rozumieniu art. 2 pkt 19 ustawy z dnia 20 lutego 2015 r. o odnawialnych źródłach energii (Dz. U. z 2020 r. poz. 261, 284);
- 4) ustalenia pozostałe:
- a) ustalenia dotyczące potrzeb obronności i bezpieczeństwa państwa,
  - b) zasady ochrony przeciwpożarowej,
  - c) przeznaczenie gruntów rolnych i leśnych na cele nierolnicze i nieleśne;
- 5) ustalenia zmiany planu nie przypisane określonemu symbolowi dotyczą całego obszaru opracowania.

6) zasady i warunki zagospodarowania terenów oraz inne ustalenia określone w pkt 2 i 3, dotyczące terenów objętych zmianą planu, zawarte już są w części w miejscowym planie zagospodarowania przestrzennego miasta Mońki uchwalonym uchwałą Nr X/68/03 Rady Miejskiej w Mońkach z dnia 10 grudnia 2003 r. (Dz. Urz. Woj. Podl. Nr 134, poz. 2788, zm. z 2006 r. Nr 12, poz. 156 z 2008 r. Nr 318 poz.3381, z 2013 r. poz.194, poz. 1127, z 2016 r. poz. 2001, poz. 2887, poz. 4377, z 2017 r. poz. 707, poz. 1897, poz. 4178, z 2019 r. poz. 4534), dlatego ustalenia w tym zakresie zawarte w § 8 do 20 niniejszej zmiany planu stanowią uszczegółowienie, uzupełnienie lub zmianę tych zasad i ustaleń.

**§ 4. 1.** Następujące oznaczenia graficzne na rysunku zmiany planu są obowiązującymi ustaleniami:

- 1) granice obszaru objętego zmianą planu;
- 2) linie rozgraniczające tereny o różnym przeznaczeniu, bądź różnych zasadach zagospodarowania;
- 3) symbole określające przeznaczenie terenów;
- 4) nieprzekraczalne linie zabudowy.

2. Pozostałe oznaczenia graficzne mają charakter informacyjny i postulatywny.

**§ 5. 1.** Przeznaczenie terenów pod zagospodarowanie inne niż rolnicze i leśne odbywa się na podstawie wyznaczonych funkcji terenów z ich przeznaczeniem pod różnego rodzaju zabudowę, które nie wymagają uzyskiwania zgody organów, o których mowa w art. 7 ust. 2 ustawy z dnia 3 lutego 1995 r. o ochronie gruntów rolnych i leśnych (Dz. U. z 2017 r. poz. 1161) oraz na podstawie zgody Marszałka Województwa Podlaskiego na przeznaczenie lasów i gruntów leśnych na cele nieleśne –szczegóły zawiera § 20.

2. W przypadku nieścisłości pomiędzy określonymi na rysunku zmiany planu liniami rozgraniczającymi terenu a jego przeznaczeniem opisanym w tekście zmiany planu, decydują ustalenia tekstu zmiany planu.

**§ 6.** Ilekroć w dalszych przepisach niniejszej uchwały jest mowa o:

- 1) planie – należy przez to rozumieć ustalenia (tekstowe i graficzne) miejscowego planu zagospodarowania przestrzennego miasta Mońki, uchwalonego uchwałą Nr X/68/03 Rady Miejskiej w Mońkach z dnia 10 grudnia 2003 r. (Dz. Urz. Woj. Podl. Nr 134, poz. 2788, zm. z 2006 r. Nr 12, poz. 156 z 2008 r. Nr 318, poz.3381 z 2013 r. poz.194, poz. 1127 z 2016 r. poz. 2001, poz. 2887, poz. 4377, z 2017 r. poz. 707, poz. 1897, poz. 4178, z 2019 r. poz.4534);
- 2) zmianie planu – należy przez to rozumieć ustalenia (tekstowe i graficzne) określone w §§ 1 i 2 uchwały;
- 3) uchwale – należy przez to rozumieć niniejszą uchwałę Rady Miejskiej;
- 4) przepisach odrębnych i szczególnych – należy przez to rozumieć przepisy ustaw z przepisami wykonawczymi;
- 5) rysunku zmiany planu – należy przez to rozumieć rysunek przedstawiony na mapie w skali 1: 5 00, stanowiącym załącznik Nr 1 do niniejszej uchwały;
- 6) przeznaczeniu podstawowym – należy przez to rozumieć takie przeznaczenie, które powinno przeważać na danym terenie, wyznaczonym liniami rozgraniczającymi;
- 7) przeznaczeniu dopuszczalnym – należy przez to rozumieć rodzaje przeznaczenia inne niż podstawowe, które uzupełniają lub wzbogacają przeznaczenie podstawowe;
- 8) terenie – należy przez to rozumieć teren o określonym rodzaju przeznaczenia podstawowego, opisanego w tekście zmiany planu oraz wyznaczonego na rysunku zmiany planu liniami rozgraniczającymi;
- 9) zabudowie jednorodzinnej – należy przez to rozumieć definicję zawartą w rozporządzeniu Ministra Infrastruktury z dnia 12 kwietnia 2002 r. w sprawie warunków technicznych, jakim powinny odpowiadać budynki i ich usytuowanie (Dz. U. z 2019 r. poz. 1065);
- 10) powierzchni terenu biologicznie czynnego – należy przez to rozumieć definicję zawartą w rozporządzeniu Ministra Infrastruktury z dnia 12 kwietnia 2002 r. w sprawie warunków technicznych, jakim powinny odpowiadać budynki i ich usytuowanie (Dz. U. z 2019 r. poz. 1065);
- 11) nieprzekraczalnych liniach zabudowy – należy przez to rozumieć linie, których nie mogą przekroczyć ściany budynków w kierunku ulicy (nie dotyczy ganków, wykuszy, pilastrów, itp., zajmujących nie więcej niż 20% powierzchni ściany);

- 12) wskaźniku intensywności zabudowy – należy przez to rozumieć udział powierzchni całkowitej zabudowy (suma powierzchni wszystkich kondygnacji nadziemnych wszystkich budynków na działce budowlanej, mierzonej po zewnętrznym obrysie budynku) w powierzchni całkowitej działki;
- 13) urządzeniach infrastruktury technicznej – należy przez to rozumieć urządzenia z zakresu zaopatrzenia w wodę, odprowadzenia ścieków, elektroenergetyki, gazownictwa, ciepłownictwa, telekomunikacji;
- 14) urządzeniach infrastruktury telekomunikacyjnej o nieznacznym oddziaływaniu – należy przez to rozumieć definicję zawartą w art. 2, ust. 1, pkt 4 ustawy z dnia 7 maja 2010 r. o wspieraniu rozwoju usług i sieci telekomunikacyjnych (Dz. U. z 2019 r. poz. 2410);
- 15) obiektach usługach - należy przez to rozumieć obiekty wolnostojące lub lokale użytkowe wbudowane, w których prowadzona jest działalność służąca zaspokajaniu potrzeb ludności, nie związana z wytwarzaniem dóbr materialnych metodami przemysłowymi, z wykluczeniem obiektów handlowych o powierzchni sprzedaży większej niż 2000 m<sup>2</sup>,
- 16) usługach i rzemiośle nieuciążliwym – należy przez to rozumieć przedsięwzięcia, które nie są przedsięwzięciami mogącymi potencjalnie lub zawsze znacząco oddziaływać na środowisko, zgodnie z przepisami szczególnymi;
- 17) mikroinstalacji odnawialnych źródeł energii - należy przez to rozumieć definicję zawartą w art. 2 pkt 19 ustawy z dnia 20 lutego 2015 r. o odnawialnych źródłach energii (Dz. U. z 2020 r. poz. 261, 284).

## **Rozdział 2.**

### **PRZEZNACZENIE TERENÓW I ICH FUNKCJEZASADY KSZTAŁTOWANIA ZABUDOWY ORAZ WSKAŹNIKI ZAGOSPODAROWANIA TERENU, W TYM MAKSYMALNA I MINIMALNA INTENSYWNOŚĆ ZABUDOWY JAKO WSKAŹNIK POWIERZCHNI CAŁKOWITEJ ZABUDOWY W ODNIESIENIU DO DZIAŁKI BUDOWLANEJ, MINIMALNY UDZIAŁ PROCENTOWY POWIERZCHNI BIOLOGOCZNIE CZYNNEJ W ODNIESIENIU DO POWIERZCHNI DZIAŁKI BUDOWLANEJ, MAKSYMALNA WYSOKOŚĆ ZBUDOWY, MINIMALNA LICZBA MIEJSC DO PARKOWANIA POJAZDÓW ZAOPATRZONYCH W KARTĘ PARKINGOWĄ I SPOSÓB ICH REALIZACJI ORAZ LINIE ZABUDOWY I GABARYTY OBIEKTÓW ZASADY MODERNIZACJI, ROZBUDOWY I BUDOWY SYSTEMÓW KOMUNIKACJI I INFRASTRUKTURY TECHNICZNEJ**

§ 7.1. Ustala się tereny oznaczone na rysunku zmiany planu symbolem MN, z podstawowym przeznaczeniem pod zabudowę mieszkaniową jednorodzinną, w skład których wchodzi:

- 1) teren 96 MN położony przy Al. Wojska Polskiego, obejmujący działkę nr geodezyjny 1188/10 (Zał. Nr 1/1);
- 2) teren 97 MN, położony przy Al. Wojska Polskiego, obejmujący działkę nr geodezyjny 1691/1 oraz część działki nr geodezyjny 58/33 (Zał. Nr 1/2);
- 3) teren 98 MN, położony przy Al. Wojska Polskiego, obejmujący działkę nr geodezyjny 58/35 oraz część działki nr geodezyjny 58/33 (Zał. Nr 1/2).

2. Na terenach, o których mowa w ust. 1 dopuszcza się ponadto lokalizowanie:

- 1) obiektów usługowych i rzemieślniczych nieuciążliwych, łączonych z funkcją mieszkaniową, lub jako odrębne obiekty wolnostojące na tej samej działce, co budynek mieszkalny;
- 2) urządzeń infrastruktury technicznej, w tym infrastruktury telekomunikacyjnej o nieznacznym oddziaływaniu;
- 3) dróg dojazdowych, parkingów i garaży niezbędnych do obsługi obszaru;
- 4) na budynkach i terenie dopuszcza się lokalizację urządzeń wytwarzających energię z odnawialnych źródeł energii, w postaci ogniw fotowoltaicznych o mocy nie przekraczającej 100 kW.

3. Na terenach o których mowa w ust 1 zakazuje się lokalizacji urządzeń wytwarzających energię z odnawialnych źródeł energii, wykorzystujących energię wiatru, w tym o mocy nie większej niż moc mikroinstalacji w rozumieniu art. 2 pkt 19 ustawy z dnia 20 lutego 2015 r. o odnawialnych źródłach energii (Dz. U. z 2020 r. poz. 261, 284).

§ 8. Na terenach określonych w § 7 przeznaczonych w zmianie planu pod zabudowę, mieszkaniową jednorodzinną z dopuszczeniem usług i rzemiosła nieuciążliwego, ustala się parametry i wskaźniki kształtowania zabudowy oraz zagospodarowania terenu, w tym linie zabudowy, gabaryty obiektów i wskaźniki intensywności zabudowy oraz zasady modernizacji, rozbudowy i budowy systemów komunikacji i infrastruktury technicznej, w sposób następujący:

1) dojazdy do terenów:

- a) 96 MN od Al. Wojska Polskiego i dróg wewnętrznych nr 1188/3 i 1189/3,
- b) 97 MN, 98 MN od Al. Wojska Polskiego i projektowanej ulicy wewnętrznej KDW-Dx jako ciągu pieszo –jezdnego o szerokości w liniach rozgraniczających 6 m z placem do zawracania 12,5 X 12,5 m jak na rysunku zmiany planu;

2) nieprzekraczalne linie zabudowy na terenach:

- a) 96 MN 15 m od krawędzi jezdni Al. Wojska Polskiego i 5 m od linii rozgraniczającej drogi nr geodezyjnej 1188/3,
- b) 97 MN, 98 MN – 15 m od krawędzi jezdni Al. Wojska Polskiego i 5 m od linii rozgraniczającej ulicy wewnętrznej KDW-Dx;

3) ustala się następujące zasady w zakresie odległości sytuowania budynków od granicy działek sąsiednich:

- a) ustala się odległości sytuowania budynków od granicy działek sąsiednich według § 12 rozporządzenia Ministra Infrastruktury z dnia 12 kwietnia 2002 r. w sprawie warunków technicznych, jakim powinny odpowiadać budynki i ich usytuowanie (Dz. U. z 2019 r. poz. 1065),
- b) dopuszcza się usytuowanie budynku skierowanego w stronę działki sąsiedniej ścianą zewnętrzną bez otworów drzwiowych i okiennych w odległości 1,5 m od granicy działki lub bezpośrednio przy jej granicy;

4) cechy zabudowy mieszkaniowej jednorodzinnej z dopuszczeniem usług i rzemiosła nieuciążliwego oraz wskaźniki intensywności i gabaryty- tereny 96 MN, 97 MN, 98 MN:

- a) podstawową formą zabudowy mieszkaniowej jednorodzinnej są budynki wolnostojące; dopuszcza się budynki bliźniacze i szeregowe; dopuszcza się podpiwniczenia budynków; dopuszcza się usługi i rzemiosło w budynku mieszkalnym oraz oddzielną zabudowę usługową i rzemieślniczą na działce budowlanej,
- b) główna kalenica budynków mieszkaniowych w zabudowie wolnostojącej, bliźniaczej oraz z usługami i rzemiosłem, równoległa lub prostopadła do frontu działki (do ulicy stanowiącej dojazd do działki); w zabudowie szeregowej główna kalenica może być kształtowana dowolnie,
- c) gabaryty i inne cechy zabudowy usługowej, rzemieślniczej, gospodarczej mogą być dostosowane do potrzeb,
- d) wskaźnik intensywności zabudowy - dla zabudowy mieszkaniowej jednorodzinnej oraz z usługami i rzemiosłem: minimalny – 0,05, maksymalny – 0,6, - dla zabudowy usługowej i rzemieślniczej: minimalny – 0,2, maksymalny – 0,8,
- e) wskaźnik wielkości powierzchni biologicznie czynnej nie mniejszy niż 30% powierzchni działki budowlanej,

f) wysokość zabudowy:

- dla zabudowy mieszkaniowej jednorodzinnej oraz z usługami i rzemiosłem do 2 kondygnacji nadziemnych oraz z dopuszczeniem użytkowego poddasza, jako trzeciej kondygnacji,
- dla zabudowy usługowej, rzemieślniczej, na wydzielonych terenach do 2 kondygnacji nadziemnych; lub wyżej jeżeli wynika to z wymagań technologicznych;

g) dachy zabudowy mieszkaniowej, jednorodzinnej oraz z usługami i rzemiosłem:

- płaskie o nachyleniu połaci dachowych minimum 10°,
- symetryczne dwuspadowe, a także dachy wielospadowe – o nachyleniu głównych połaci dachowych minimum 15°, nie więcej niż 45°,

- dachy dla zabudowy usługowej i rzemieślniczej należy dostosować do wymagań technologicznych;

5) zaopatrzenie w wodę:

a) zaopatrzenie w wodę do celów komunalnych i przeciwpożarowych z istniejącej i projektowanej miejskiej sieci wodociągowej zasilanej z ujęcia miejskiego w Mońkach, przyjmując dla poszczególnych terenów następujący sposób rozwiązania:

- obiektów na terenie 96 MN – z istniejącego przewodu wodociągowego w Alei Wojska Polskiego,

- obiektów na terenach 97 MN i 98 MN – z projektowanej sieci wodociągowej w ulicy KDW-Dx z włączeniem się do istniejącego przewodu wodociągowego w Alei Wojska Polskiego,

b) realizacja projektowanego przewodu wodociągowego w ulicy KDW-Dx i przyłączy poszczególnych obiektów do sieci wodociągowej zgodnie z przepisami szczególnymi w tym zakresie i warunkami technicznymi wydanymi przez zarządcę urządzeń wodociągowych,

c) zasada przebiegu trasy projektowanego przewodu wodociągowego w ulicy KDW-Dx, pokazana na rysunku zmiany planu ma charakter informacyjny i może ulec zmianie na etapie projektu budowlanego, pod warunkiem, że nie będzie to kolidowało z istniejącym i projektowanym zagospodarowaniem terenu i zostaną zachowane obowiązujące przepisy szczególne,

d) do czasu zrealizowania projektowanej sieci wodociągowej, dopuszcza się zaopatrzenie w wodę z lokalnych, indywidualnych ujęć wody, wykonanych na własnym terenie, zgodnie z warunkami określonymi w obowiązujących w tym zakresie przepisach szczególnych – po wybudowaniu w ulicy wodociągu, budynki należy podłączyć do miejskiej sieci wodociągowej, a ujęcia te będą mogły być wykorzystane do celów gospodarczych lub zlikwidowane;

6) odprowadzanie ścieków komunalnych, wód opadowych i roztopowych i usuwanie nieczystości:

a) odprowadzanie ścieków komunalnych do miejskiej kanalizacji sanitarnej i oczyszczalni ścieków w Mońkach, a po oczyszczeniu do rzeki Targanka, przyjmując dla poszczególnych terenów następujący sposób rozwiązania:

- z obiektów na terenie 96 MN – do istniejącego kanału sanitarnego w Alei Wojska Polskiego,

- z obiektów na terenach 97 MN i 98 MN- do istniejącego kanału sanitarnego w Alei Wojska Polskiego projektowaną w układzie grawitacyjno-pompowym kanalizację sanitarną w ulicy KDW-Dx,

b) ustala się zakaz odprowadzania ścieków do indywidualnych urządzeń gromadzenia i oczyszczania ścieków, z obiektów na terenie 96 MN,

c) zasada przebiegu projektowanego kanału sanitarnego w ulicy KDW-Dx, pokazana na rysunku zmiany planu ma charakter informacyjny i może ulec zmianie na etapie projektu budowlanego, pod warunkiem, że nie będzie to kolidowało z istniejącym i projektowanym zagospodarowaniem terenu i zostaną zachowane obowiązujące przepisy szczególne,

d) realizacja projektowanego kanału sanitarnego w ulicy KDW-Dx i przyłączy poszczególnych obiektów do kanalizacji sanitarnej zgodnie z przepisami szczególnymi w tym zakresie i warunkami technicznymi wydanymi przez zarządcę urządzeń kanalizacyjnych,

e) do czasu zrealizowania projektowanego kanału sanitarnego i przepompowni w ulicy KDW-Dx dopuszcza się możliwość odprowadzania ścieków z obiektów zlokalizowanych na terenach 97 MN i 98 MN do indywidualnych urządzeń gromadzenia i oczyszczania ścieków, zlokalizowanych w granicach własnej działki, z zachowaniem wymogów ochrony środowiska i aktualnych w tym zakresie przepisów szczególnych – po wybudowaniu w ulicy kanału sanitarnego, urządzenia indywidualne należy zlikwidować lub przebudować na studnie przelotowe, a budynki podłączyć do miejskiej kanalizacji sanitarnej,

f) odprowadzanie wód opadowych i roztopowych:

- wody opadowe i roztopowe z utwardzonych, szczelnych powierzchni terenów usługowych, dróg, ulic i parkingów, o znacznym stopniu zanieczyszczenia zawiesiną i substancjami ropopochodnymi, ujęte w szczelne, otwarte lub zamknięte systemy kanalizacji deszczowej powinny być oczyszczone przed wprowadzeniem do wód lub do ziemi, w taki sposób, aby spełniały wymogi ochrony środowiska, określone w odrębnych przepisach szczególnych,

- wody opadowe i roztopowe z dachów obiektów oraz terenów o małym stopniu zanieczyszczenia mogą być odprowadzane powierzchniowo bezpośrednio do gruntu na własny, nieutwardzony teren, w sposób uniemożliwiający spływ tych wód na grunty sąsiednie poprzez odpowiednie ukształtowanie terenu, zastosowanie rozwiązań technicznych, takich jak np. mały zbiornik retencyjny, wykorzystanie wód deszczowych do celów gospodarczych,
  - g) ustala się zakaz wprowadzania do wód lub do ziemi ścieków i wód opadowych nie spełniających obowiązujących norm,
  - h) zabrania się odprowadzania wód powierzchniowych, w tym cieków z urządzeń melioracyjnych, gospodarskich lub zakładowych, z terenów objętych zmianą planu do rowów przydrożnych (oprócz tzw. spływu naturalnego) oraz na jezdnię drogi publicznej,
  - i) ustala się usuwanie odpadów stałych systemem zorganizowanym, do pojemników bądź kontenerów ustawionych na posesjach z lokalizacją spełniającą warunki określone w odrębnych przepisach szczególnych dotyczących miejsc gromadzenia odpadów stałych i przekazywanie ich do odzysku lub unieszkodliwiania, zgodnie z ustaleniami „Planu gospodarki odpadami województwa Podlaskiego”, z wprowadzeniem selektywnej zbiórki odpadów, w tym odpadów niebezpiecznych i wielkogabarytowych według rozstrzygnięć Rady Miejskiej w Mońkach;
- 7) zasady zaopatrzenia w energię elektryczną zgodnie z zasadami ustalonymi w planie:
- a) zasilanie terenów 96 MN, 97 MN i 98 MN z najbliższej linii nn, po dostosowaniu jej do nowych warunków pracy i rozbudowie w stosownym zakresie, zgodnie z przepisami szczególnymi,
  - b) pozostawia się istniejącą sieć elektroenergetyczną SN 15kV do dalszej eksploatacji,
  - c) dopuszcza się przebudowę istniejącej sieci elektroenergetycznych SN 15kV i nn, w przypadku:
    - modernizacji istniejącej sieci lub przebudowy na kablową przez gestora sieci,
    - kolizji z projektowanym zagospodarowaniem działki- zgodnie z przepisami szczególnymi,
  - d) budowa, przebudowa, rozbudowa urządzeń elektroenergetycznych realizowana będzie zgodnie z ustawą z dnia 10 kwietnia 1997 r. Prawo Energetyczne (Dz.U z 2018 r. poz. 755 z późn. zm.) oraz aktami wykonawczymi do tej ustawy oraz stosownymi przepisami szczególnymi, na warunkach gestora sieci,
  - e) odległość sytuowania zabudowy od istniejącej linii SN 15 kV – 7 m od osi linii przy linii wykonanych przewodami nie izolowanymi lub 5 m przy linii z przewodami izolowanymi; od linii nn – 3m,
  - f) odległość nasadzenia drzew:
    - od linii elektroenergetycznych napowietrznych NN – 2 m,
    - od linii elektroenergetycznych SN 15 kV – 5 m (od osi linii),
    - od linii kablowych – co najmniej 1,5 m;
- 8) zasady obsługi telekomunikacyjnej zgodnie z zasadami ustalonymi w planie:
- a) podłączenie potencjalnych abonentów liniami telefonicznymi z istniejącego w pobliżu systemu telekomunikacyjnego, po rozbudowie w stosownym zakresie, na warunkach gestora sieci, z uwzględnieniem przepisów szczególnych,
  - b) przebudowę sieci, która koliduje z projektowanym zagospodarowaniem terenu należy dokonać na warunkach operatora sieci, według przepisów szczególnych,
  - c) na terenach objętych zmianą planu dopuszcza się lokalizację inwestycji celu publicznego z zakresu łączności publicznej w rozumieniu przepisów szczególnych, pod warunkiem, że nie koliduje to z podstawową funkcją terenu, zgodnie z przepisami szczególnymi;
- 9) zaopatrzenia w ciepło według własnych rozwiązań przy preferencji ekologicznych nośników energii (gaz, olej opałowy, energia elektryczna, biomasa);
- 10) zaopatrzenie w gaz według rozwiązań indywidualnych lub na warunkach poszczególnych gestorów sieci, zgodnie z przepisami szczególnymi;
- 11) ustala się następujące wskaźniki i zasady zabezpieczenia miejsc postojowych:

- a) na terenach przeznaczonych pod zabudowę mieszkaniową jednorodzinną– miejsca postojowe na własnych działkach w ilości 1 miejsce na 1 mieszkanie,
  - b) na terenach przeznaczonych pod zabudowę usługową i rzemieślniczą – min. 2 miejsca do 50 m<sup>2</sup> powierzchni użytkowej oraz 1 miejsce na każde rozpoczęte 50 m<sup>2</sup> powierzchni użytkowej oraz 1 miejsce przeznaczone na parkowanie pojazdów zaopatrzonych w kartę parkingową;
- 12) w przypadku działalności gospodarczej należy zastosować dostępne rozwiązania techniczne, technologiczne i organizacyjne w celu dotrzymania standardów jakości środowiska poza terenem inwestora;
- 13) określone na rysunku zmiany planu nieprzekraczalne linie zabudowy odnoszą się do odległości zabudowy od dróg, przy lokalizacji zabudowy należy także uwzględnić odległości sytuowania budynków od innych elementów infrastruktury technicznej, jak linie energetyczne, sieci: wodociągowe, kanalizacyjne, ciepłownicze, gazownicze, telekomunikacyjne, określone w przepisach szczególnych.

### **Rozdział 3.**

#### **ZASADY OCHRONY I KSZTAŁTOWANIA ŁADU PRZESTRZENNEGO**

**§ 9.** Ustala się następujące zasady ochrony i kształtowania ładu przestrzennego:

- 1) źródłem inspiracji dla kształtowania architektury zabudowy mieszkaniowej jednorodzinnej i zagrodowej powinna być dawna architektura dworzków szlacheckich i kmiecych reprezentowana do niedawna w rodzimym budownictwie na terenie gminy;
- 2) do prac wykończeniowych i elewacyjnych zaleca się stosowanie materiałów pochodzenia miejscowego, np. kamień, drewno, cegła, tynk;
- 3) pokrycie dachów budynków powinno być wykonane z materiałów jednorodnych kolorystycznie (dachówka lub inne materiały dachówkopodobne) – obowiązuje dla wszystkich budynków zlokalizowanych na poszczególnych działkach budowlanych; kolorystyka pokrycia dachowego neutralna (stonowana), wpisująca się w krajobraz; dopuszczalna kolorystyka to: brąz, czerwień, zieleń, szarość, kolor naturalnej cegły; kolorystyka kominów i innych elementów występujących na dachu powinna być dostosowana do barwy dachu;
- 4) barwy elewacji powinny być stonowane, zharmonizowane z dachem (nie kontrastujące z tłem krajobrazu); dopuszczalna kolorystyka elewacji: szary, beżowy, brązowy, jasnożółty, jasno-zielony (zakaz stosowania jaskrawych kolorów);
- 5) zakaz stosowania okładzin z tworzyw sztucznych i powlekanych paneli metalowych jako materiału wykończeniowego wszelkich obiektów i elementów kubaturowych znajdujących się na działce, jak i ogrodzeń;
- 6) określone na rysunku zmiany planu linie zabudowy dotyczą zabudowy nowoprojektowanej i rozbudowy budynków istniejących, nie dotyczą przebudowy lub nadbudowy budynków istniejących w ich dotychczasowych obrysach;
- 7) forma architektoniczna, rodzaj wykończenia, kolorystyka budynków powinny tworzyć jednorodną całość z budynkami mieszkalnymi zlokalizowanymi na działkach sąsiednich;
- 8) ogrodzenia nie wyższe niż 1,7 m (łącznie z dopuszczalną podmurówką o wysokości nie wyższej niż 0,4 m), łagodnie zakończone; preferuje się ogrodzenia ażurowe; zakazuje się stosowania ogrodzeń z prefabrykatów betonowych; od strony ulic ogrodzenia powinny być w miarę jednorodne, w dostosowaniu do ogrodzeń sąsiednich.

### **Rozdział 4.**

#### **ZASADY OCHRONY ŚRODOWISKA, PRZYRODY I KRAJOBRAZU. ZASADY KSZTAŁTOWANIA KRAJOBRAZU**

**§ 10. 1.** Ustala się następujące zasady ochrony środowiska, przyrody i krajobrazu, zasady kształtowania krajobrazu:

- 1) dopuszczalne poziomy hałasu obowiązujące dla terenów chronionych akustycznie powinny odpowiadać szczegółowym przepisom odrębnym w tym zakresie:



- 2) dopuszczalne poziomy niektórych substancji w powietrzu, alarmowe poziomy niektórych substancji w powietrzu oraz marginesy tolerancji dla dopuszczalnych poziomów niektórych substancji, według odrębnych przepisów szczególnych;
- 3) zakaz wprowadzania do wód lub ziemi ścieków nie spełniających warunków określonych w odrębnych przepisach szczególnych;
- 4) obowiązek uwzględniania wymogów ochrony środowiska, o których mowa w przepisach szczególnych z zakresu ochrony środowiska;
- 5) stosować system gromadzenia, usuwania i unieszkodliwiania odpadów stałych gwarantujący ochronę środowiska.

2. W zakresie ochrony krajobrazu należy stosować:

- 1) ustalenia dotyczące parametrów i wskaźników kształtowania zabudowy i zagospodarowania terenów zawarte w rozdziale 2 niniejszej uchwały;
- 2) tradycyjne formy architektoniczne i gabaryty przestrzenne obiektów zabudowy mieszkaniowej nawiązujące do dawnych wzorów tradycyjnej architektury, jak też do zabudowy na terenach sąsiednich.

### **Rozdział 5.**

#### **ZASADY OCHRONY DZIEDZICTWA KULTUROWEGO I ZABYTEKÓW, W TYM KRAJOBRAZÓW KULTUROWYCH ORAZ DÓBR KULTURY WSPÓŁCZESNEJ**

§ 11. 1. Na obszarze zmiany planu nie występują obiekty zabytkowe wpisane do ewidencji lub rejestru ani zabytki nieruchome.

2. W przypadku odkrycia – podczas prowadzenia robót budowlanych lub ziemnych - przedmiotu, co do którego istnieje przypuszczenie, iż jest on zabytkiem, należy wstrzymać wszelkie roboty mogące uszkodzić lub zniszczyć odkryty przedmiot, zabezpieczyć ten przedmiot i miejsce jego odkrycia przy pomocy dostępnych środków i niezwłocznie zawiadomić o tym Podlaskiego Wojewódzkiego Konserwatora Zabytków lub Burmistrza.

3. Na obszarze zmiany planu brak krajobrazów kulturowych oraz dóbr kultury współczesnej.

### **Rozdział 6.**

#### **WYMAGANIA WYNIKAJĄCE Z POTRZEB KSZTAŁTOWANIA PRZESTRZENI PUBLICZNYCH**

§ 12. 1. Na terenie zmiany planu za przestrzenie publiczne uznaje się przestrzenie wydzielone z terenów mieszkaniowych, – przeznaczone do użytkowania publicznego (o ile zostaną wydzielone w trakcie zagospodarowania terenów).

2. Ustala się następujące wymagania wynikające z potrzeb kształtowania przestrzeni publicznych:

- 1) w zagospodarowaniu terenów, w dostosowaniu do pełnionych funkcji, należy uwzględnić realizację ciągów pieszych, oświetlenia terenu, zieleni urządzonej z elementami małej architektury, miejsc postojowych i parkingów;
- 2) na terenach zabudowy, od strony dróg publicznych i innych, niezabudowane i nieutwardzone części działek należy zagospodarować zielenią ozdobną;
- 3) należy zastosować ujednolicony układ oświetlenia ulicznego i jeden typ latarni;
- 4) zakazuje się umieszczania na elewacjach budynków (od strony terenów publicznych) tablic reklamowych niezwiązanych bezpośrednio z przeznaczeniem obiektu.

### **Rozdział 7.**

#### **GRANICE I SPOSOBY ZAGOSPODAROWANIA TERENÓW LUB OBIEKTÓW PODLEGAJĄCYCH OCHRONIE, NA PODSTAWIE ODREBNYCH PRZEPISÓW, TERENÓW GÓRNICZYCH, A TAKŻE OBSZARÓW SZCZEGÓLNEGO ZAGROŻENIA POWODZIĄ ORAZ OBSZARÓW OSUWANIA SIĘ MAS ZIEMNYCH, KRAJOBRAZÓW PRIORYTETOWYCH OKREŚLONYCH W AUDYCIE KRAJOBRAZOWYM ORAZ W PLANIE ZAGOSPODAROWANIA PRZESTRZENNEGO WOJEWÓDZTWA**

§ 13. Na terenach objętych zmianą planu nie występują tereny podlegające ochronie na podstawie przepisów odrębnych, a także krajobrazy priorytetowe określone w audycie krajobrazowym oraz w planie zagospodarowania przestrzennego województwa.

## **Rozdział 8.**

### **SZCZEGÓŁOWE ZASADY I WARUNKI SCALANIA I PODZIAŁU NIERUCHOMOŚCI OBJĘTYCH ZMIANĄ PLANU MIEJSCOWEGO**

§ 14. Na obszarze objętym planem dopuszcza się scalanie i podział nieruchomości w sposób następujący:

- 1) minimalna powierzchnia nowej działki:
  - a) w zabudowie jednorodzinnej wolnostojącej 600 m<sup>2</sup>,
  - b) w zabudowie jednorodzinnej - bliźniaczej 380 m<sup>2</sup>,
  - c) w zabudowie jednorodzinnej - szeregowej 300 m<sup>2</sup>,
  - d) w zabudowie usługowej, handlowej i rzemieślniczej 1000 m<sup>2</sup>;
- 2) minimalna szerokość frontu nowej działki:
  - a) w zabudowie jednorodzinnej wolnostojącej 18 m,
  - b) w zabudowie jednorodzinnej - bliźniaczej 10 m,
  - c) w zabudowie jednorodzinnej - szeregowej 8 m;
- 3) kąt położenia bocznych granic działek w stosunku do pasa drogowego powinien wynosić 90° z tolerancją  $\pm 30^\circ$ ;
- 4) działki powstałe w wyniku scalenia lub podziału powinny posiadać powierzchnię umożliwiającą zrealizowanie pełnego programu towarzyszącego istniejącej lub projektowanej zabudowie (w zakresie dojazdów, parkingów infrastruktury technicznej);
- 5) dopuszcza się korygujące podziały nieruchomości, polegające na wydzieleniu działek gruntu w celu poprawy warunków zagospodarowania działek sąsiednich;
- 6) minimalna szerokość drogi wewnętrznej 6 m w liniach rozgraniczających.

## **Rozdział 9.**

### **SZCZEGÓLNE WARUNKI ZAGOSPODAROWANIA TERENÓW ORAZ OGRANICZENIA W ICH UŻYTKOWANIU, W TYM ZAKAZ ZABUDOWY**

§ 15. Na terenach objętych zmianą planu przeznaczonych pod zabudowę mieszkaniową jednorodziną z dopuszczeniem usług i rzemiosła nieuciążliwego (MN) zakazuje się:

- 1) lokalizacji urządzeń wytwarzających energię z odnawialnych źródeł energii, wykorzystujących energię wiatru, w tym o mocy nie większej niż moc mikroinstalacji w rozumieniu art. 2 pkt 19 ustawy z dnia 20 lutego 2015 r. o odnawialnych źródłach energii (Dz. U. z 2020 r. poz. 261, 284);
- 2) lokalizowania: stacji paliw, zakładów pogrzebowych, spopielarni zwłok;
- 3) lokalizowania obiektów handlowych o powierzchni sprzedaży większej niż 2000 m<sup>2</sup>.

## **Rozdział 10.**

### **SPOSÓB I TERMIN TYMCZASOWEGO ZAGOSPODAROWANIA, URZĄDZANIA I UŻYTKOWANIA TERENÓW**

§ 16. Do czasu rozpoczęcia realizacji projektowanego zagospodarowania obszar objęty zmianą planu pozostawia się w dotychczasowym sposobie użytkowania.

## **Rozdział 11.**

### **STAWKI PROCENTOWE, NA PODSTAWIE KTÓRYCH USTALA SIĘ JEDNORAZOWE OPŁATY Z TYTUŁU WZROSTU WARTOŚCI NIERUCHOMOŚCI W ZWIĄZKU Z UCHWALENIEM ZMIANY PLANU**

§ 17. Ustala się stawkę procentową służącą naliczaniu jednorazowej opłaty w związku ze wzrostem wartości nieruchomości będących przedmiotem zmiany planu w wysokości 30% (słownie: trzydzieści procent).

## **Rozdział 12.**

### **USTALENIA DOTYCZĄCE POTRZEB OBRONNOŚCI I BEZPIECZEŃSTWA PAŃSTWA ORAZ OCHRONA PRZECIWOŻAROWA**

**§ 18.** Ustala się następujące przedsięwzięcia w zakresie potrzeb obronności i bezpieczeństwa państwa:

- 1) w budynkach mieszkalnych innych niż budynki mieszkalne jednorodzinne oraz w których przewiduje się przebywanie ludzi oraz w budynkach, w których przewiduje się działalność usługową, i rzemieślniczą o zatrudnieniu powyżej 50 osób należy przewidzieć wykonanie budowli w czasie podwyższania gotowości obronnej państwa;
- 2) projekt budowlany powinien uwzględniać wymogi obrony cywilnej, o których mowa w pkt 1, w oparciu o wytyczne Szefa Obrony Cywilnej Kraju z dnia 4.12. 2018 r. w sprawie zasad postępowania z zasobami budownictwa ochronnego;
- 3) stacje transformatorowe należy dostosować do systemu wygaszania oświetlenia zewnętrznego;
- 4) układ projektowanych oraz modernizowanych ulic winien spełniać następujące kryteria:
  - a) posiadać odpowiednią szerokość uniemożliwiając ewentualne zagruzowanie,
  - b) połączenie z traktami przelotowymi zapewniającymi sprawną ewakuację ludności.
  - c) ustalać bezpieczne trasy przejazdów pojazdów z niebezpiecznymi

**§ 19.** Ustala się ogólne warunki ochrony przeciwpożarowej, m.in.:

- 1) projektować zabudowę zgodnie z odrębnymi przepisami szczególnymi;
- 2) zapewnić zaopatrzenie wodne na cele przeciwpożarowe oraz drogi pożarowe, umożliwiające dojazd i dostęp dla jednostek ratowniczo-gaśniczych straży pożarnej, zgodnie z odrębnymi przepisami szczególnymi;
- 3) zapewnić właściwą ochronę przeciwpożarową i zabezpieczenie przeciwpożarowe budynków, zgodnie z odrębnymi przepisami szczególnymi;
- 4) dokonywać uzgodnień projektu budowlanego pod względem ochrony przeciwpożarowej na podstawie odrębnych przepisów szczególnych.

## **Rozdział 13.**

### **PRZEZNACZENIE GRUNTÓW ROLNYCH I LEŚNYCH NA CELE NIEROLNICZE I NIELEŚNE**

**§ 20. 1.** Przeznacza się grunty rolne i leśne na cele nierolnicze i nieleśne, w tym:

- 1) grunty rolne, wytworzone z gleb pochodzenia mineralnego, określone w niniejszej uchwale, na podstawie wyznaczonych funkcji terenów z ich przeznaczeniem pod zagospodarowanie, które nie wymagają uzyskiwania zgody organów, o których mowa w art. 7, ust. 1 i 2 ustawy z dnia 3 lutego 1995 r. o ochronie gruntów rolnych i leśnych (Dz. U. z 2017 r. poz. 1161);
- 2) przeznacza się lasy i grunty leśne na cele i nieleśne, określone w niniejszej uchwale, o łącznej powierzchni 0,0269 ha, na podstawie zgody Marszałka Województwa Podlaskiego (Decyzja Nr DGN-III.7151.21.1.2015 z dnia 7 grudnia lutego 2015 r.).

2. Szczegóły przedstawia poniższe zestawienie:

	<b>Działka Nr geodezyjny</b>	<b>Pow. lasów (ha)</b>
<b>1</b>	<b>2</b>	<b>3</b>
1.	1691/1	0,0139
2.	58/33	0,0043
3.	58/35	0,0087
	<b>Razem</b>	<b>0,0269</b>

## **Rozdział 14.**

### **PRZEPISY KOŃCOWE**

**§ 21.** Wykonanie uchwały powierza się Burmistrzowi Moniek.

§ 22. W zakresie ustalonym niniejszą uchwałą traci moc uchwała Nr X/68/03 Rady Miejskiej w Mońkach z dnia 10 grudnia 2003 r. (Dz. Urz. Woj. Podl. Nr 134, poz. 2788, zm. z 2006 r. Nr 12, poz. 156 z 2008 r. Nr 318 poz.3381, z 2013 r. poz.194, poz. 1127, z 2016 r. poz. 2001, poz. 2887, poz. 4377, z 2017 r. poz. 707, poz. 1897, poz. 4178, z 2018 r. poz. 2167, z 2019 r. poz. 4534).

§ 23. Uchwała wchodzi w życie po upływie 14 dni od dnia ogłoszenia w Dzienniku Urzędowym Województwa Podlaskiego.

Przewodniczący Rady Miejskiej

**Barbara Iwona Iwanicka**

Załącznik Nr 1











do uchwały Nr XXI/184/20  
Rady Miejskiej w Mońkach  
z dnia 26 czerwca 2020 r.


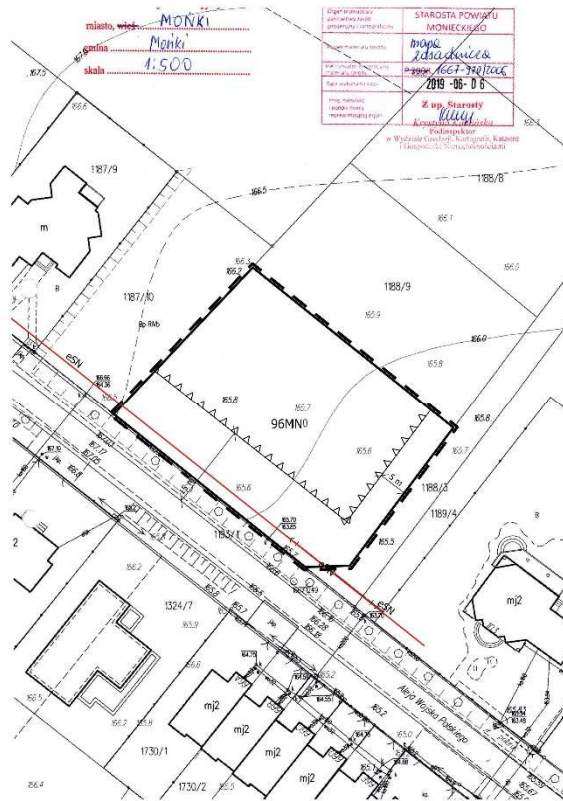
**CZĘŚĆ GRAFICZNA**

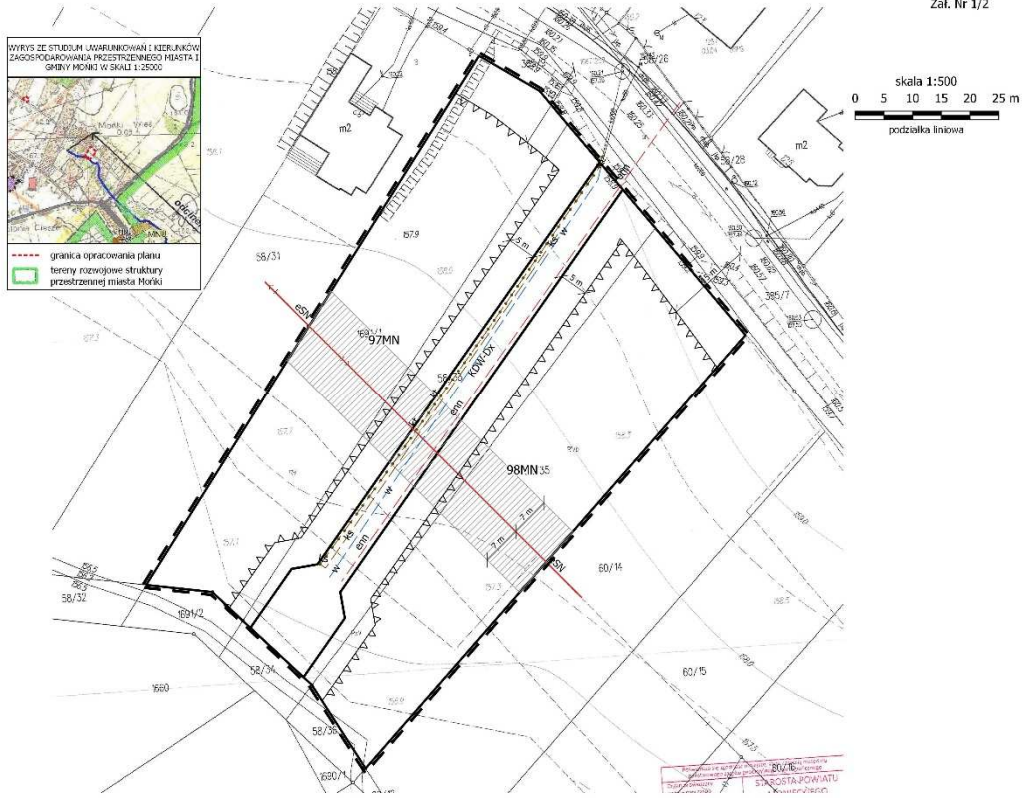
**ZMIANA MIEJSCOWEGO PLANU ZAGOSPODAROWANIA  
PRZESTRZENNEGO MIASTA MOŃKI**

**SKALA 1: 500**

## OZNACZENIA GRAFICZNE

	GRANICA OPRACOWANIA ZMIANY PLANU
	TERENY ZABUDOWY MIESZKANIOWEJ JEDNORODZINNEJ
	TEREN CIĄGU PIESZO - JEZDNEGO
	NIEPRZEKRACZELNA LINIA ZABUDOWY
	KANALIZACJA SANITARNA
	KANAŁ TŁOCZNY
	TRASA LINII WODOCIĄGOWEJ
	PAS OCHRONNY LINII SN 15 kV
	PROJEKTOWANA LINIA ELEKTROENERGETYCZNA nn
	LINIA ELEKTROENERGETYCZNA SN 15kV







**Załącznik Nr 2**

do uchwały Nr XXI/184/20  
Rady Miejskiej w Mońkach  
z dnia 26 czerwca 2020 r.

**ROZSTRZYGNIĘCIE O SPOSOBIE ROZPATRZENIA**

**niewzględzonych przez Burmistrza Moniek uwag wniesionych do projektu zmiany miejscowego planu zagospodarowania przestrzennego miasta Mońki w trakcie jego wyłożenia do publicznego wglądu w dniach od 5 do 26 maja 2020 r. i 14 dni po jego wyłożeniu**

Na podstawie art. 20 ust. 1 ustawy z dnia 27 marca 2003 r. o planowaniu i zagospodarowaniu przestrzennym (Dz. U. z 2020 r., poz. 293), Rada Miejska stwierdza, że w okresie wyłożenia projektu planu do publicznego wglądu i terminie wyznaczonym do składania uwag nie wniesiono żadnych uwag. W związku z powyższym nie zachodzi potrzeba rozpatrywania niewzględzonych uwag przez Radę Miejską.

### **ROZSTRZYGNIECIE O SPOSOBIE REALIZACJI**

**zapisanych w zmianie miejscowego planu zagospodarowania przestrzennego miasta Mońki inwestycji z zakresu infrastruktury technicznej, które należą do zadań własnych gminy oraz zasad ich finansowania, zgodnie z przepisami o finansach publicznych**

Na podstawie art. 20 ust. 1 ustawy z dnia 27 marca 2003 r. o planowaniu i zagospodarowaniu przestrzennym (Dz. U. z 2020 r. poz. 293) Rada Miejska stwierdza, iż nie ma potrzeby rozstrzygnięcia o sposobie realizacji inwestycji z zakresu infrastruktury technicznej, które należą do zadań własnych gminy, ponieważ w projekcie zmiany miejscowego planu zagospodarowania przestrzennego miasta Mońki nie ujęto takich potrzeb.